

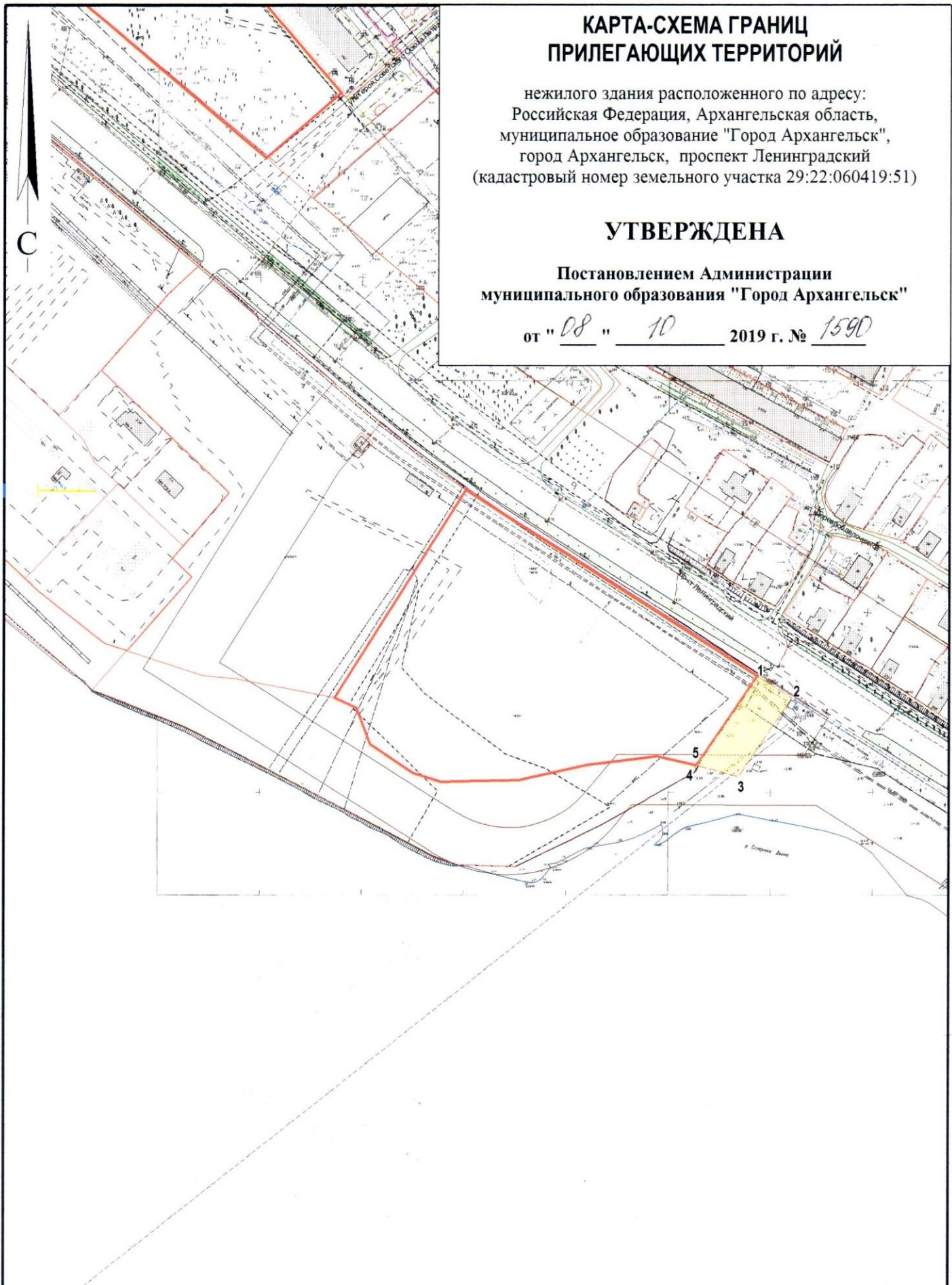
КАРТА-СХЕМА ГРАНИЦ ПРИЛЕГАЮЩИХ ТЕРРИТОРИЙ

нежилого здания расположенного по адресу:
Российская Федерация, Архангельская область,
муниципальное образование "Город Архангельск",
город Архангельск, проспект Ленинградский
(кадастровый номер земельного участка 29:22:060419:51)

УТВЕРЖДЕНА

Постановлением Администрации
муниципального образования "Город Архангельск"



от " 08 " 10 2019 г. № 1590



Система координат МСК-29

Обозначение характерных точек границ	координаты, м	
	X	Y
1	648515.53	2525713.93
2	648505.63	2525731.34
3	648466.39	2525706.73
4	648471.05	2525685.65
5	648472.98	2525687.25

УСЛОВНЫЕ ОБОЗНАЧЕНИЯ:

-  изображение границ земельного участка по проспекту Ленинградский
-  изображение границ прилегающих территорий

Масштаб 1 : 2500